

«СОГЛАСОВАНО»

Глава Приморского сельского поселения



Аристов С.А.

«УТВЕРЖДАЮ»

Директор МОУ «Ржавская СОШ»



Петрушенко Т.С.

ПАСПОРТ дорожной безопасности

Муниципального общеобразовательного учреждения
«Ржавская средняя общеобразовательная школа»

Общие сведения о школе

Тип ОУ общеобразовательное учреждение

Муниципальное общеобразовательное учреждение «Ржавская средняя общеобразовательная школа» расположена на территории п. Ржавка Агаповского муниципального района

Полное наименование общеобразовательного учреждения в соответствии с Уставом:
Муниципальное общеобразовательное учреждение «Ржавская средняя общеобразовательная школа»; «МОУ Ржавская СОШ»

Фактический адрес школы:

457416 Челябинская область, Агаповский район, п. Ржавка, ул.Восточная, д.21, ул.Пионерская, д.11

Юридический адрес:

457416 Челябинская область, Агаповский район, п. Ржавка, ул.Восточная, д.21

Телефон: 89127763840

Электронный адрес: www.agro@mail.ru

Режим работы школы:

МОУ «Ржавская СОШ» работает в режиме 5-ти дневной рабочей недели 1-11 класс
Продолжительность уроков – 40 минут, в 1 классе – 30 минут

Время занятий в ОУ: 9:00 – 16:00

Администрация ОУ:

Директор

Петрушенко Татьяна Сергеевна

Заместитель директора
по учебно-воспитательной работе

Попова Наталья Владимировна

Заместитель директора
по воспитательной работе

Купревич Алёна Александровна

Ответственные работники по профилактике ДДТТ:

заместитель директора по воспитательной работе

Купревич Алёна Александровна

ответственный за ПДД

Саралашвили Александр Сергеевич

отряд ЮИД

7 человек

Сотрудник ГИБДД, закреплённый
за МОУ Ржавская СОШ _____

Количество обучающихся в МОУ «Ржавская СОШ – 75 человек

Наличие уголка по БД – фойе школы

Наличие транспортной площадки – не имеется, есть учебный перекресток

Наличие методической литературы и наглядных пособий: имеется

1. игры

2. фильмы и мультфильмы

3. головоломки и кроссворды

4. Учебные фильмы

5. «Правила дорожного движения On-lain» <http://www.car-tales.ru>

6. «Школа дорожной безопасности Азбука» [http:// www/zanimatika.narod.ru](http://www.zanimatika.narod.ru)

Работа по предупреждению ДДТТ ведется по программе МОУ «Ржавская СОШ» по профилактике ДДТТ и прописана в планах классных руководителей

Общие сведения о транспортном средстве:

Реестровый номер транспортного средства:

Марка: ПАЗ

Модель 32053-70

Государственный регистрационный знак – Х684ТТ174

Год выпуска – 2016

Количество мест – 21

Приобретен за счет средств федерального бюджета

Соответствие конструкции требованиям раздела 1.16 приложения №6 к Техническому регламенту о безопасности колесных транспортных средств - соответствует

Дата прохождения технического осмотра:

30.04.2019

Закрепление за образовательным учреждением: МОУ «Ржавская СОШ»

Состоит на балансе: администрация Агаповского района

Юридический адрес собственника: с.Агаповка, ул.Дорожная, д.32А

Сведения о водителе (-ях) автобуса

Фамилия, имя, отчество, год рождения	Номер в/у, разрешенные категории, действительны до	Дата прохождения периодического медицинского осмотра	Общий стаж / стаж управления «Д»	Период проведения стажировки	Дата окончания занятий по повышению квалификации	Допущены ли нарушения ПДД

1) Маршрут движения автобуса образовательного учреждения

Схема маршрута с указанием линейных, дорожных сооружений и опасных участков





Условные обозначения	
 Пункт первой медицинской помощи	 Населенный пункт, в котором находится ОУ, куда производится подвоз учащихся
АЗС Автозаправочная станция	 Населенный пункт, из которого производится подвоз учащихся
М Автомастерская	Место стоянки автобуса
Г Гараж	

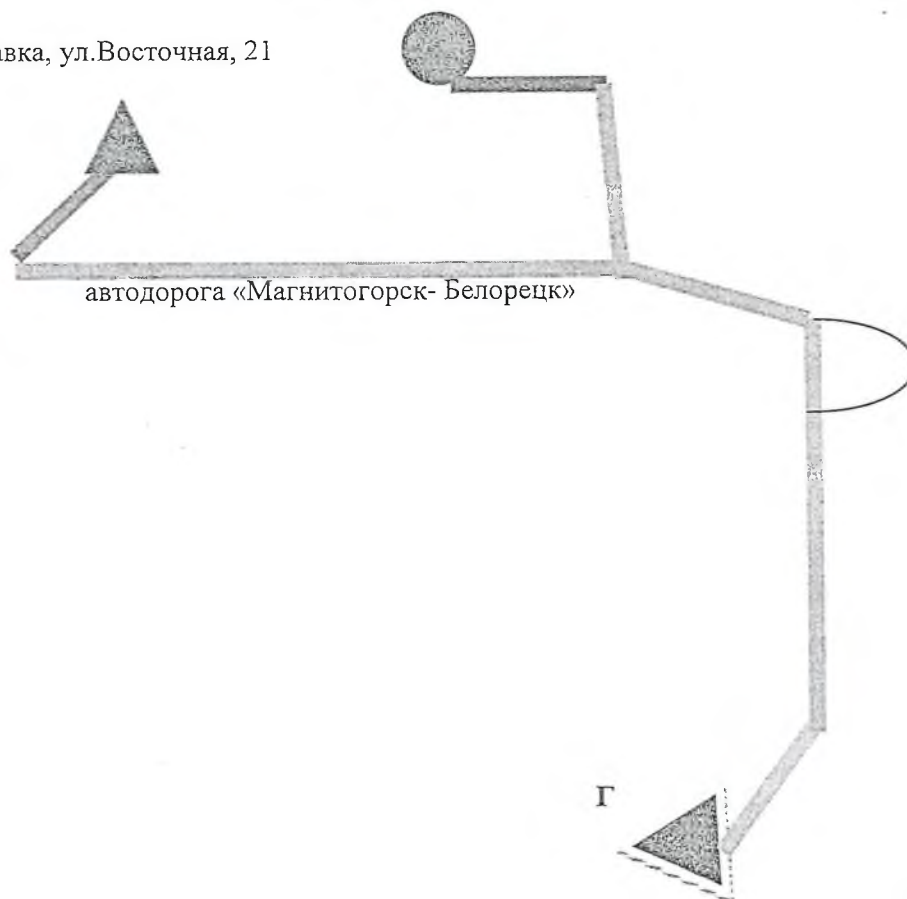
Схема ГеоЗоны

В графическом виде на карте или по предоставленным трекам ТС.



Мкн.Полевой

п.Ржавка, ул.Восточная, 21



АЗС

п.Приморский

Характеристика маршрута

№	Тип дороги	Протя- женность, км	Ширина проезжей части	Тип покрытия	Особеннос ти
1	Внутрипоселковая			Асфальтовое	
2	Подъезд к мкн.Полевой			щебень	
3	Внутрипоселковое			щебень	
4	Автодорога Чебаркуль – Уйское - Магнитогорск			Асфальтовое	Наличие опасного перекрестка, мост

Изменение маршрута

Путь следования, временные изменения маршрута	дата изменения	Причина изменения




Условные обозначения	
Г Гараж	 Населенный пункт, в котором находится ОУ, куда производится подвоз учащихся
	 Населенный пункт, из которого производится подвоз учащихся
	Место стоянки автобуса 

Схема маршрута движения специального транспортного средства составлена с учетом рекомендаций к составлению схемы маршрута движения автобуса образовательного учреждения.

3) Организационно-техническое обеспечение

1) Лицо, ответственное за обеспечение безопасности дорожного движения:

Саралашвили Александр Сергеевич телефон 8-982-303-36-23

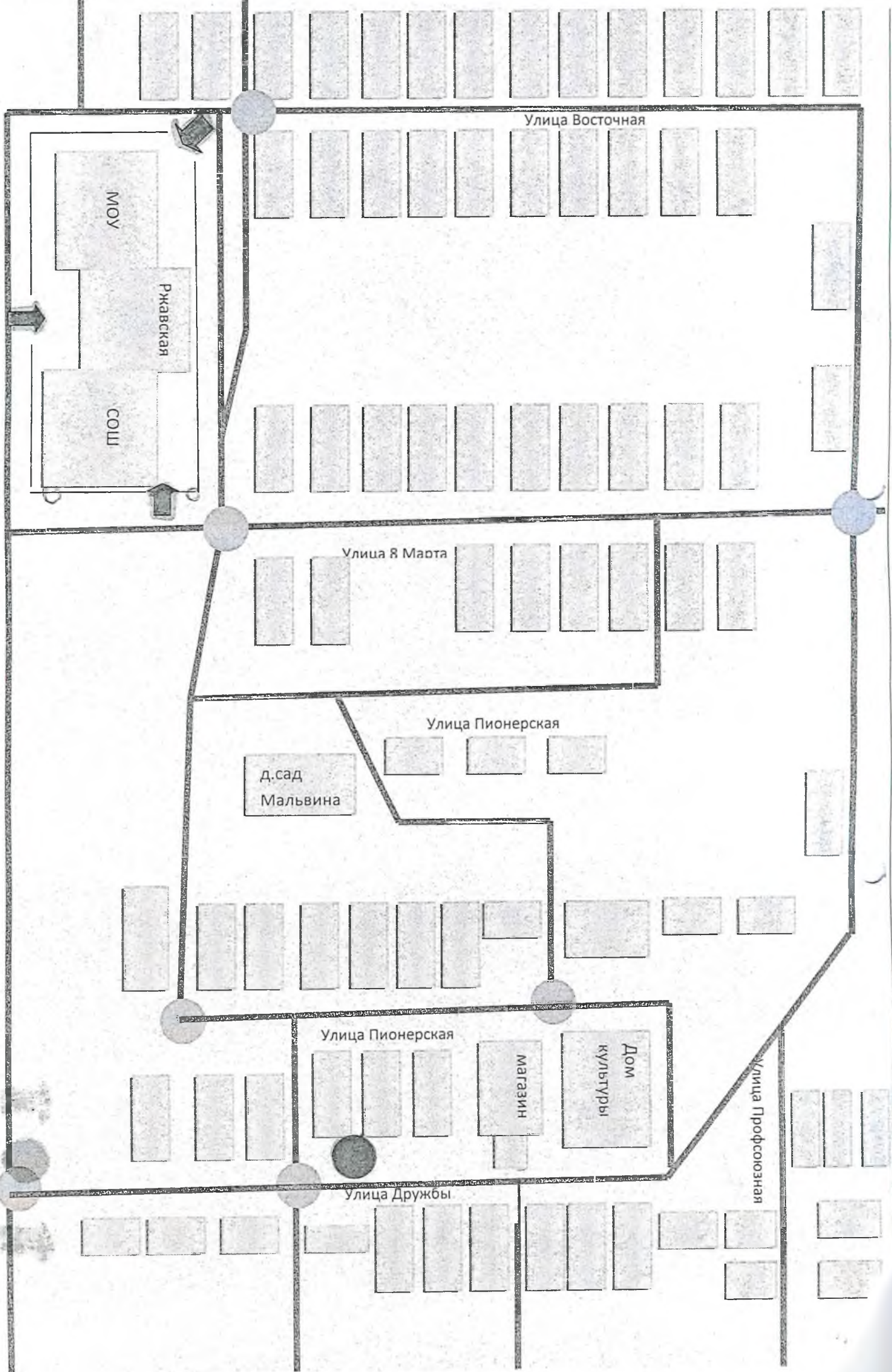
2) Организация проведения предрейсового и послерейсового медицинского осмотра водителя осуществляет:

- фельдшерами ФАП п. Приморский

3) Организация проведения предрейсового технического осмотра транспортного средства осуществляет контролер Саралашвили А.С. на основании приказа №58/6 от 08.08.2017г.

4) Меры, исключающие несанкционированное использование: глонасс, сигнализация, \ персональная ответственность водителя

5) Наличие постоянного диспетчерского контроля за движением автобуса: имеется, в том числе с использованием систем спутниковой навигации: да



Улица Восточная

МОУ

Ржавская

СОШ

Улица 8 Марта

Улица Пионерская

Д.сад
Мальвина

Улица Пионерская

Дом
культуры

Магазин

Улица Профсоюзная

Улица Дружбы



- Опасный участок



- Безопасный путь движения



- Остановка общественного транспорта



- Опасный путь движения

О – знак «Осторожно, ДЕТИ!»

ХАРАКТЕРИСТИКА ДОРОГИ НА МАРШРУТЕ

Маршрут автобуса начинается от гаража, расположенного по адресу: п.Приморский, ул.Носова 6/1, проходит по автодороге Чебаркуль – Уйское - Магнитогорск до поворота в мкн. Полевой, затем автобус делает разворот, едет на автодорогу Чебаркуль – Уйское - Магнитогорск, поворачивает направо (на Белорецк)

Дорожные условия на маршруте:

Дорожное покрытие асфальтовое и щебень в удовлетворительном состоянии.

Условия движения на отдельных участках маршрута:

по ходу движения имеется перекресток (автодорога Чебаркуль – Уйское - Магнитогорск и объездная автодорога г.Магнитогорска), мост через реку Урал. Маршрут требует от водителя повышенного внимания, этот участок обозначен соответствующими информационными дорожными знаками (аншлагами).

Остановочные пункты и их характеристика: остановочная и посадочная площадка в п. Ржавка расположены возле здания школы, а в мкн.Полевой возле въезда.

Ширина проезжей части, тип покрытия (по участкам, с указанием их протяженности)

<i>Автодорога Чебаркуль – Уйское - Магнитогорск: покрытие – асфальт,</i>
<i>ширина проезжей части 7-8 м.</i>
<i>протяженность участка 9 км.</i>
<i>Автодорога на мкн.Полевой: покрытие – щебень, ширина проезжей части 4 м.</i>
<i>протяженность участка 1 км.</i>
<i>Автодорога «Магнитогорск-Белорецк»: покрытие – асфальт,</i>
<i>ширина проезжей части 8 – 10 м.</i>
<i>протяженность участка 6 км.</i>
<i>пос. Ржавка: ул. 8 марта, покрытие – щебень, ширина проезжей части 5 м.</i>
<i>протяженность участка 1 км.</i>

СВЕДЕНИЯ О ТРАССЕ МАРШРУТА

Кем обслуживается дорога	<i>улицы п. Ржавка - ОО ОКС</i>
	<i>Автодорога Чебаркуль – Уйское - Магнитогорск Агаповское ОГУП</i>
Наличие мостов (между какими пунктами или на каком км) и их вид (охраняемые, неохраняемые)	<i>Мост через р. Урал, грузоподъемность – 17 тонн, расположен на автодороге Магнитогорск – Белорецк</i>
	<i>Мост на автодороге Чебаркуль – Уйское - Магнитогорск</i>
Наличие железнодорожных переездов (между какими пунктами или на каком км) и их вид (охраняемые, неохраняемые)	<i>Не имеется</i>
На каких остановочных пунктах имеются съездные площадки	
Наличие разворотных площадок на конечных пунктах	<i>п. Ржавка– школьный двор</i>
	<i>Мкн. Полевой – разворот у въезда в микрорайон</i>

Дата заполнения 02.09.2019г.